

La mystérieuse Transylvanie (Roumanie)



© 2022

ginkotours.com

La mystérieuse Transylvanie est située au centre de la Roumanie. Cette région mystérieuse (Dracula) mérite d'être visitée pour sa beauté, les couleurs de ses campagnes en automne, ses villages accrochés aux collines, ses villes avec leurs immenses places, ses marchés et enfin et surtout pour ses châteaux chargés d'histoire. La chaîne de montagnes des Carpates qui entoure cette région sert de cadre à cette splendide terre.

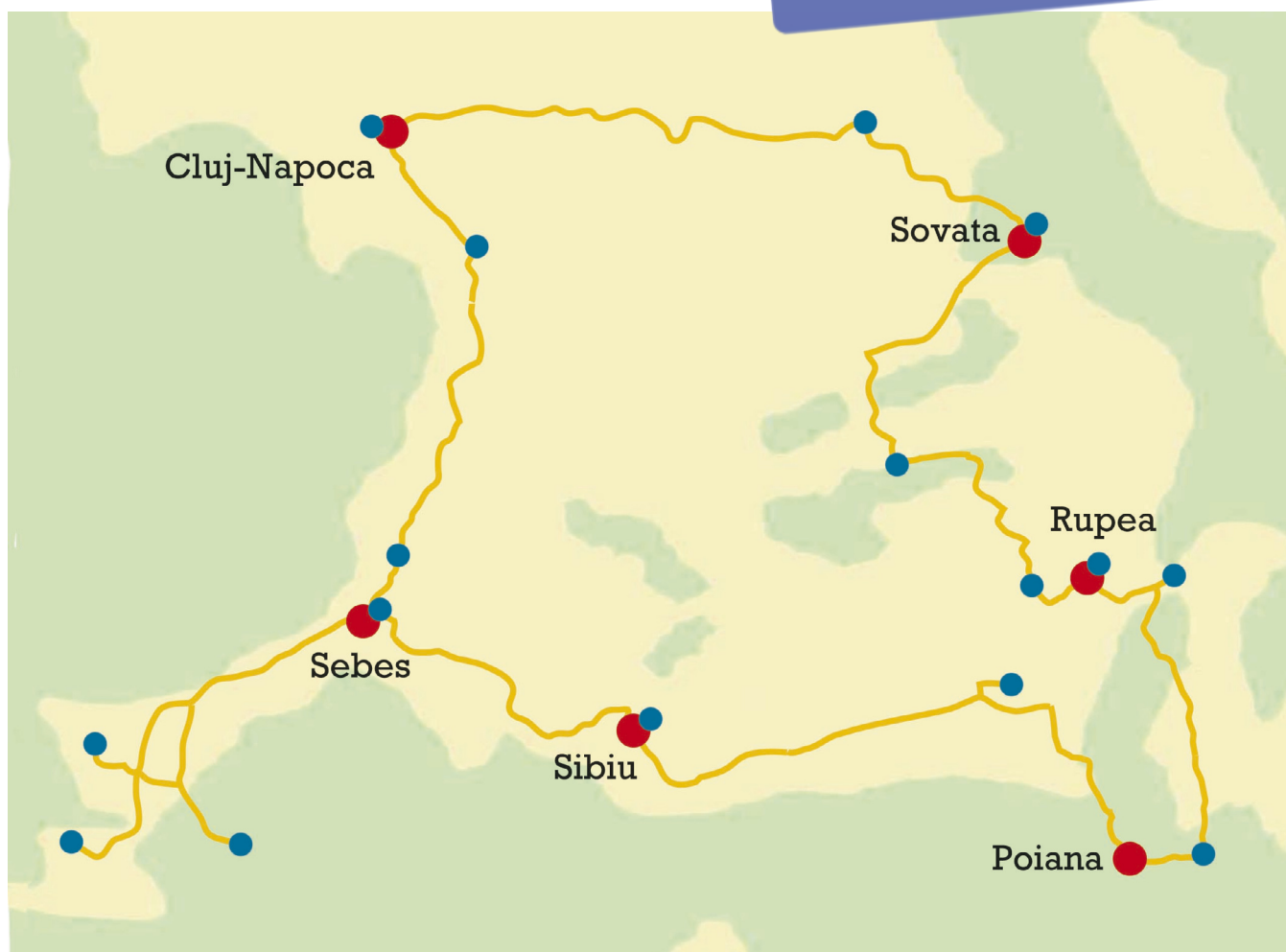


Nous l'avons visitée en automne, mais à n'importe quelle période de l'année elle saura vous émerveiller par sa beauté.

Des vols quotidiens sont assurés par les deux aéroports de Cluj-Napoca et de Sibiu.

Notre voyage commence de Cluj-Napoca (mais pourrait très bien commencé aussi de Sibiu).

Voici la carte de l'itinéraire en Transylvanie que nous vous proposons.



Tourisme a Cluj-Napoca



Nous avons choisi pour vous:

Hoia Baci Forest

La forêt de Hoia-Baci se trouve près de Cluj. Elle couvre une superficie de plus de 250 hectares et est souvent surnommée le « Triangle des Bermudes » en raison d'étranges événements et témoignages.

En 1968, un technicien militaire roumain (Emil Barnea) a également pris une photo d'une soucoupe volante au-dessus de la forêt. Depuis 1970, les apparitions se sont intensifiées, même avec des lumières mystérieuses et des faits inhabituels. Sans parler qu'il se dit que certaines personnes qui entrent dans la forêt ne se souviennent plus du temps passé à l'intérieur. L'intérêt vient également d'une clairière où la végétation ne pousse pas. C'est un cercle presque parfait. Des échantillons du sol prélevés et analysés montrent que rien dans le terrain ne devrait empêcher la croissance de vie végétale.

Pour vous y rendre, garez-vous le plus près possible de la « Poiana Rotunda », puis continuez à pied en suivant Google Maps.

Une autre bizarrerie est la forme des arbres, qui poussent tordus.

Si vous êtes assez courageux, visitez la forêt d'Hoia-Baci en Transylvanie et découvrez-le par vous-même !

www.hoiabaciuforest.com



Jardin Botanique

Strada Republicii 42

Un jardin composé d'environ 10'000 espèces de plantes provenant de toute la planète. Herbacées, plantes tropicales, méditerranéennes, grasses, etc.



Central Park

Parcul Central Simion Bărnuțiu

Un fantastique grand parc pour toute la famille. Il est doté d'équipement pour faire du sport, d'un étang où il est possible de faire du pédalo en forme de flamand rose et d'un restaurant pour vous requinquer et boire une bonne bière.

Commencez le voyage en Transylvanie



Commencez le voyage en Transylvanie
De Cluj-Napoca à Sovata en passant par Reghin

147 km / 2h 40'

De Cluj-Napoca vers Reghin on reste enchanté par la splendeur de la campagne roumaine qui s'étale sur 100km.

Des champs immenses de tournesol et de maïs qui s'étendent à perte de vue. Des collines aux couleurs diverses et variées, des bergers avec leurs troupeaux surveillés par leurs chiens.

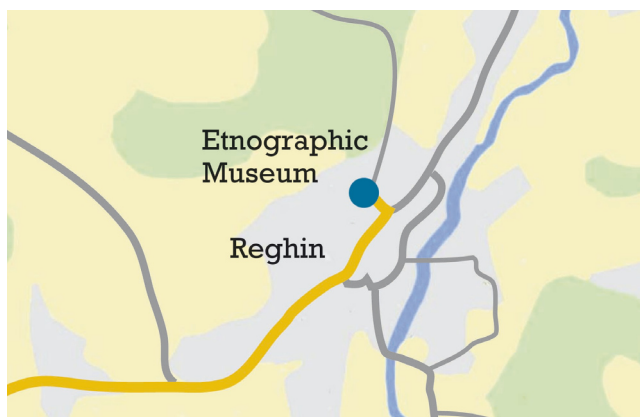


Musée de Reghin

Dans cette petite ville de Transylvanie nous trouvons un musée ethnique qui nous raconte la vie d'une autre époque, notamment les coutumes et les habits traditionnels portés lors des diverses circonstances.

Matériel pour la chasse et la pêche.

À l'extérieur quelques habitations originales et d'autres restructurées, avec le moulin et le pressoir qui nous parlent des fatigues des temps passés.



Le lac thermal de Sovata

Sovata, Lacul Ursu

Le long de la route qui nous conduit à Sovata nous traversons des villages, de longues files de noyers bordent la route, des bois habités par des sangliers et des ours bruns.

Arrivés à Sovata nous trouvons le Lac de l'Ours, nommé ainsi car vu de haut il ressemble à de la fourrure d'ours.

Il possède une superficie de 40'000 m², profond de 18 mètres et a une salinité incroyable de 250g par litre d'eau. L'eau est agréablement chaude et l'on y flotte naturellement sans avoir besoin de nager. Des touristes viennent de partout pour se baigner dans ces eaux thermales, car elles sont recommandées pour le traitement de maladies rhumatismales et cardio-vasculaires. Une végétation riche avec de beaux sentiers l'entoure. Sur place se trouvent bar, restaurants, boutiques et auberges.



Deux joyaux de la Roumanie: Sighisoara et Viscri



Deux joyaux de la Roumanie: De Sovata à Rupea
en passant de Sighisoara et Viscri

124 km / 2h

Partont de Sovata et rejoignons:

Ancienne citadelle de Sighișoara

Cette citadelle maintenant parfaitement son centre historique, avec ses édifices caractéristiques, est déclarée patrimoine de l'humanité.

Sighisoara représente sans aucun doute une des rares villes fortifiées encore habitées en Roumanie.

Certains bâtiments du centre historique sont d'un intérêt tout particulier du fait qu'ils se fondent avec les maisons des artisans qui conservent leurs ateliers avec leurs outils de travail. La Tour de l'Horloge haute de 64 mètres, l'église sur la colline avec ses fresques et le musée des armes, sont les autres attractions que compte la cité.

Aujourd'hui utilisé comme restaurant, se trouve le maison natale du Comte Dracula, reconnaissable par une plaque à l'entrée. En réalité il s'agit du comte Vlad III de Valachie (dit l'Empaleur), surnommé par son père Dracula c'est-à-dire « fils du dragon ». De ce personnage légendaire, l'écrivain irlandais Bram Stoker s'est inspiré de ses romans de terreur.



Le village de Viscri

À la découverte de ce mythique village non loin de Brașov.

Viscrist est sans aucun doute un lieu où le temps s'est arrêté. Les routes sont de terre et les paysans se déplacent avec des charrettes tirées par des chevaux, les oies et les vaches vagabondent en toute quiétude de-ci de-là. Sous une paire de tonnelles il est possible de goûter la « çorba », une soupe cuisinée par les propriétaires de l'habitation.

Avant de partir de cet endroit particulier mais fascinant, dirigez-vous vers une boulangerie, où de merveilleux et délicieux pains vous surprendront par leur saveur.

Poursuivons en direction de Rupea.



De Rupea à Braşov



De Rupea à Braşov en passant par Racos Volcano

87 km / 1h 25'

La citadelle fortifiée de Rupea

La citadelle de Rupea, très populaire auprès des touristes (un château surplombant les alentours du-haut d'une falaise) vaut le coup d'œil.

Construction militaire typique utilisée comme refuge.

Une vue imprenable à 360° s'étend jusqu'à perte de vue. Elle est entourée de trois différents murs d'enceinte correspondant à différentes phases de construction.

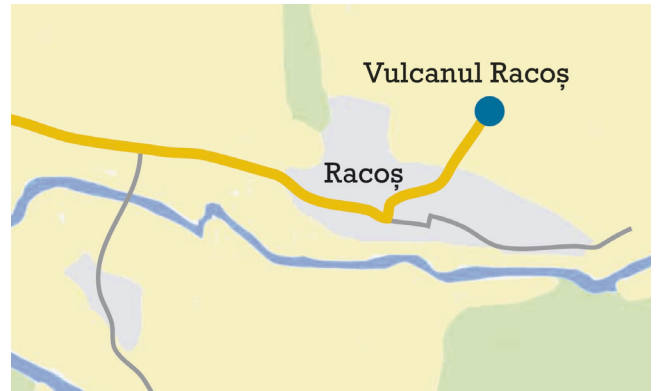
Une fois perdu son rôle défensif, l'entretien de la citadelle fut confié de la communauté. Entre 2011 et 2013, il a été très bien restauré avec l'aide de fonds européens.

Racoş Volcano

Vulcanul Racoş

Traversons le village de Racos sur une route en partie de terre. Arrivés sur le parking nous nous trouvons devant une panneau où il est indiqué un parcours envisageable. À quelques pas nous rencontrons le cratère, un paysage presque lunaire résultant de l'activité volcanique qui a eu lieu dans les Carpates Orientales il y a 10'000 ans. Les couleurs allant de diverses teintes de rouge au noir de la lave sont splendides. La végétation qui avec arrogance est réussit à se développer à l'intérieur du gouffre nous laisse émerveillés.

Continuant le parcours nous arrivons aux colonnes de basalte hautes de 10-15 mètres qui se sont formées il y a un million d'années. Nous vous suggérons la visite de ces deux attractions lors du coucher de soleil, lorsque les roches semblent s'enflammer nous laissant sans voix. Au retour nous découvrons un lac aux eaux turquoise formé dans une ancienne mine de basalte.



Braşov

Le centre avec sa grande place, les bâtiments colorés avec les décorations les plus impensables qui les recouvrent, sont suggestifs.

Parmi les choses à voir, «l'Église Noire» ainsi appelée après avoir été noircie par un incendie déclenché par les envahisseurs des Habsbourg en 1689. Magasins, bar et restaurants de partout. À 15 minutes de Braşov nous montons à Poiana Braşov, une station de ski immergée dans une forêt de pins, où toute l'année il est possible trouver des hôtels pour dormir en toute tranquillité.

Dans ce domaine de la Roumanie, les restaurants et les magasins ne manquent pas non plus.



De Braşov à Sibiu



De Braşov à Sibiu en passant par les Pyramides de Şona.

160 km / 2h 46'

Partons de Braşov en direction de Sibiu, en nous arrêtant avant pour visiter ces mystérieuses pyramides.

Les Pyramides de Sona

Movilele de la Şona

Nous partons de Braşov en direction de Sibiu, en nous arrêtant d'abord pour visiter ces mystérieuses pyramides de Transylvanie. Les pyramides de Sona sont accessibles uniquement en 4x4, ou bien à pied (environ à 2 km du village le plus proche). Disposées en deux rangées, ces pyramides atteignent près de 30 mètres de hauteur dominant ainsi le village en dessous. Leur origine reste entourée de mystère.



Le centre de Sibiu

Le centre historique de Sibiu est un grand bourg fortifié, carrefour de divers peuples et cultures. Haussant le regard il est possible d'admirer de grands « yeux » sur les toits qui donnent l'impression de scruter tout ce qu'il y a autour. Il y a trois places où se déroulent les marchés et diverses manifestations. Une visite à la Tour de l'Horloge permet de jouir de la meilleure vue des alentours et d'où il est indispensable de prendre des photos panoramiques. En descendant vers la basse-ville nous rencontrons un viaduc en fer battu appelé le « Pont des mensonges » car dans les siècles passés (selon la légende) les marchands menteurs étaient jetés du pont. Proche du centre, nous rejoignons le grand marché de fruits et légumes avec ses magnifiques couleurs. Sibiu possède un aéroport assurant le transport de passagers.



De Sibiu à Hunedoara



De Sibiu à Hunedoara, en passant par Sarmizegetusa Regia, l'église de Saint-Nicolas à Densuş et le château des Corvins.

185 km / 2h 50'

Sarmizegetusa Regia

Celle qui fut un temps fut la capitale des Daces se trouve à la cime d'une falaise haute de 1200 mètres. Elle est enfermée dans un mur composé de blocs de pierre massifs. Le parcours en voiture pour rejoindre le site est difficile du fait que la route est longue et tortueuse. Après avoir garé et parcourus un tronçon dans le bois, nous arrivons à une grande clairière entourée de végétation. Ici se trouvent des restes d'ouvrages mégalithiques, dont encore aujourd'hui aucune explication valide de leur présence n'a été donnée. Un lieu plein de mystères par sa configuration qui laisse stupéfaits.

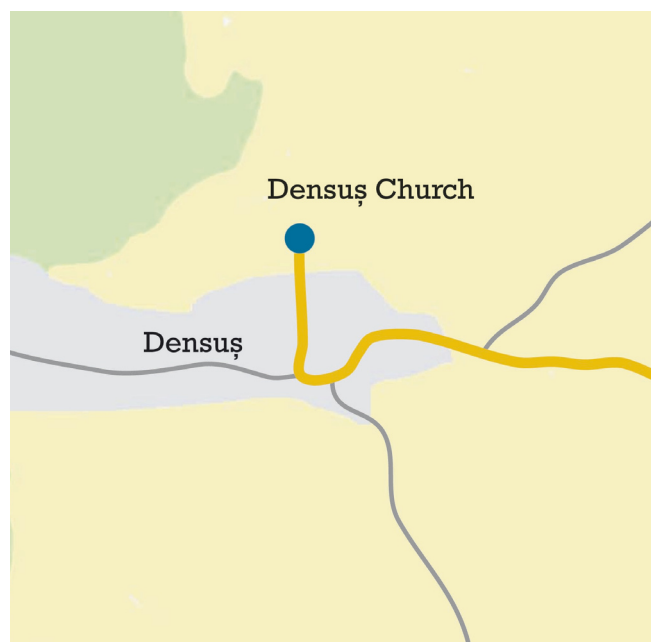


Château des Corvins à Hunedoara

Un imposant pont-levis conduit à l'intérieur de cet immense château de la Roumanie. La grande cour interne conduit à diverses pièces de cette énorme construction. Elle possède un charme particulier, car chaque salle raconte de son histoire sur une période de plus de 400 ans. Il vaut vraiment la peine de s'y rendre pour une visite.

L'église de San Nicola a Densuş

Si vous vous trouvez dans les parages, une visite à la chapelle de Saint-Nicolas est indispensable. Le clocher est visible de loin, car celui-ci est situé sur une petite colline. Elle a l'honneur d'être la plus ancienne église de toute la Roumanie et du sud-est de l'Europe. Encore aujourd'hui se déroulent trois fois par semaine des cérémonies religieuses. Nombreux des éléments qui la composent proviennent de sites archéologiques, tel que des tablettes d'inscriptions, des colonnes, des chapiteaux et des lions de marbre, qui se retrouvent englobés dans la structure. Pour ce motif elle est unique en son genre, et stupéfiante par sa beauté.



Visitez Alba Iulia et Salina Turda



De Hunedoara à Cluj-Napoca, en passant de
Râpa Roşie, Alba Iulia et Salina Turda

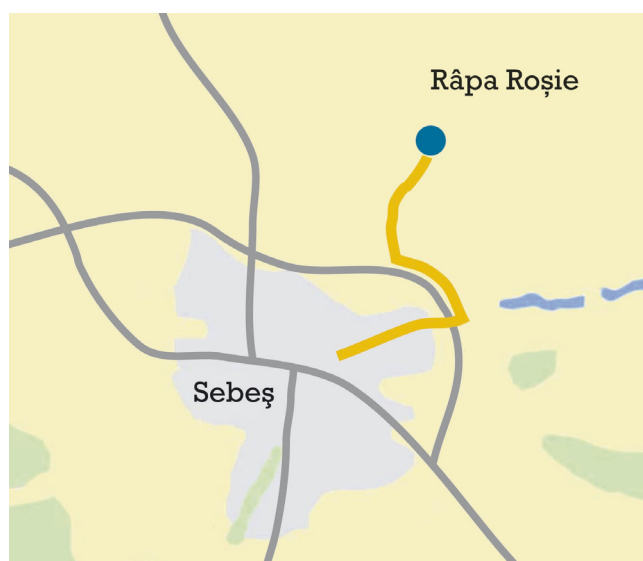
185 km / 2h 50

Les rochers de Râpa Roşie

«Ravin Rouge» en roumain, il se trouve à 4 km de Sebes. Une route en terre nous conduit dans cette réserve naturelle.

La conformation de cette roche de couleur rougeâtre contraste avec la couleur de la végétation. Elle s'étend sur 800 mètres et sa hauteur varie entre 50 et 125 mètres.

Vraiment bizarre et encore plus touchant au crépuscule.



Alba Iulia

Alba Iulia, cette citadelle de la Roumanie en forme d'étoile, qui, si vu d'en haut, mériterait une photo, possède un très beau centre. D'imposantes murailles l'entourent, de la manière des villes fortifiées. Les excellents travaux de restauration ont été en partie financés par des fonds européens. En été la ville accueille de nombreux festivals et tous les dimanches estivaux se déroule une très belle parade militaire. Parking le long de la muraille.

Salina Turda à Turda

Cette mine de sel, ouverte au public en 1992, a aussi été utilisée comme refuge antiaérien et ensuite pour le stockage de fromage. Étant donné que l'on descend en profondeur, il vaut mieux s'équiper d'une veste, car plus l'on descend, plus le froid augmente. Comme pratiquement toutes les attractions de la Roumanie le prix du billet d'entrée est raisonnable. De hauts murs de sel, striés comme si ils avaient été peints, conduisant dans les différentes galeries nous laissent émerveillés de comment l'homme ait pu creuser autant en profondeur et dans ces conditions. L'occasion est unique pour qui n'en a encore jamais vu une.



Où passer la nuit



Info:

On y mange bien partout en abondance et cela coûte très peu. Leur monnaie est le « Leu » (au singulier) ou « Lei » (au pluriel) et se prononce tel qu'écrit. (Dans un avenir proche, ils prévoient d'introduire l'euro.) Partout en Roumanie les gens sont cordiaux et extravertis, ils sont accueillants envers les touristes dans toutes les situations. Nous sommes allés dans les lieux qui nous semblaient les plus mystérieux et intrigants et comme certains d'entre-eux se trouvent hors des grands axes, il serait opportun de se munir d'un véhicule 4x4. Comme déjà mentionné, en Transylvanie, il existe deux principaux aéroports, A Cluj-Napoca et Sibiu. Peu importe de quelle ville vous commencerez votre voyage. Le tourisme en Roumanie est en forte croissance, mais encore à découvrir.



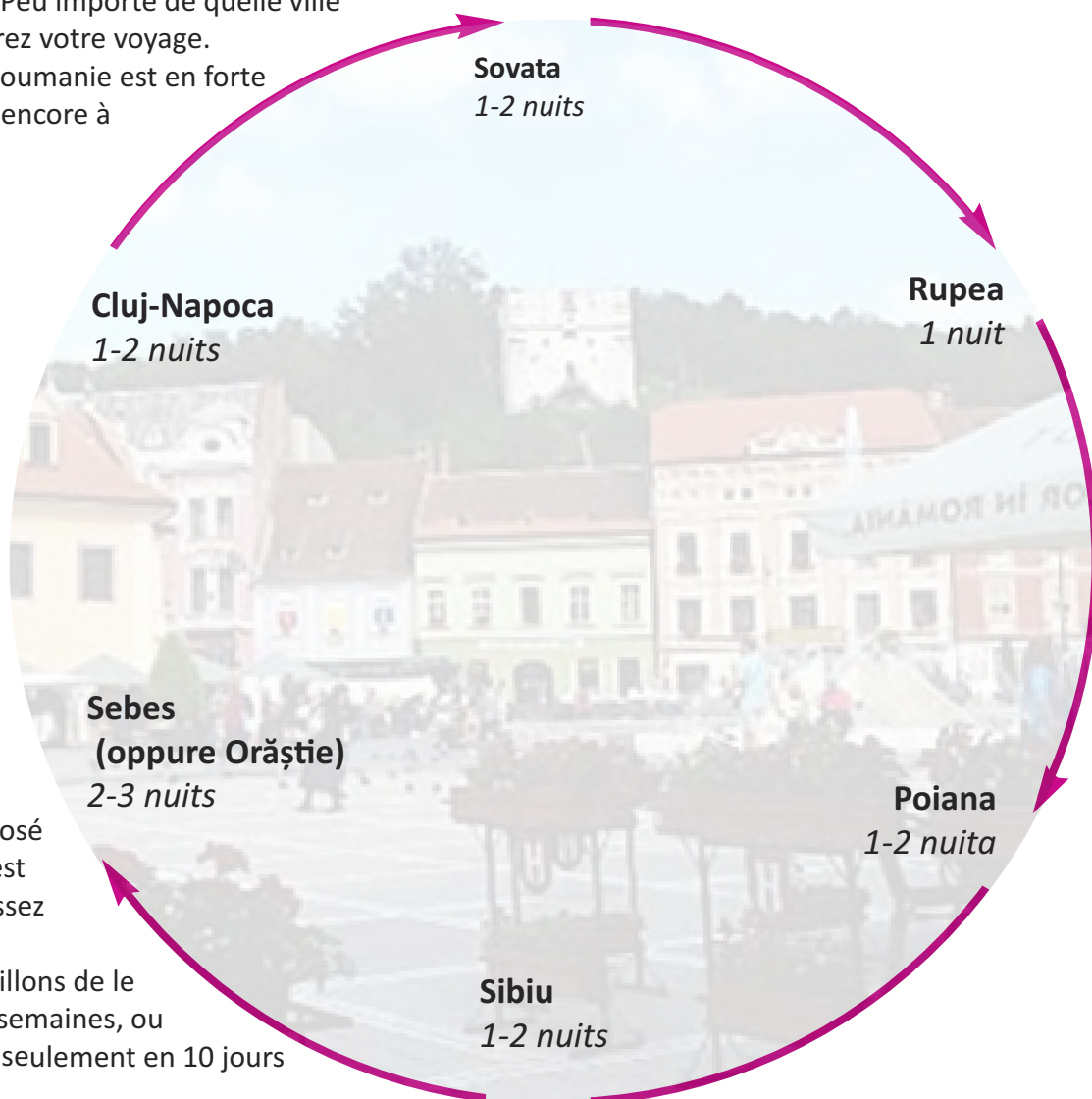
Hôtel



Tous les itinéraires sont réalisés par nous après avoir visité chaque destination

Réserve avec nous les meilleurs hôtels y loue une voiture pour des vacances de rêve!

ginkotours.com



L'itinéraire composé de 7 étapes qui est proposé ici est assez intense.

Nous vous conseillons de le réaliser en deux semaines, ou peut-être même seulement en 10 jours